

Земельные участки включенные в «Перечень свободных (незанятых) земельных участков в населенных пунктах Бешенковичского района, в том числе с расположенными на них неиспользуемыми объектами недвижимости, подлежащими сносу, которые могут быть предоставлены гражданам для строительства и обслуживания многоквартирных, блокированных жилых домов по Бешенковичскому району» предоставляемые по результатам аукционов, а гражданам нуждающимся в улучшении жилищных условий, без их проведения.

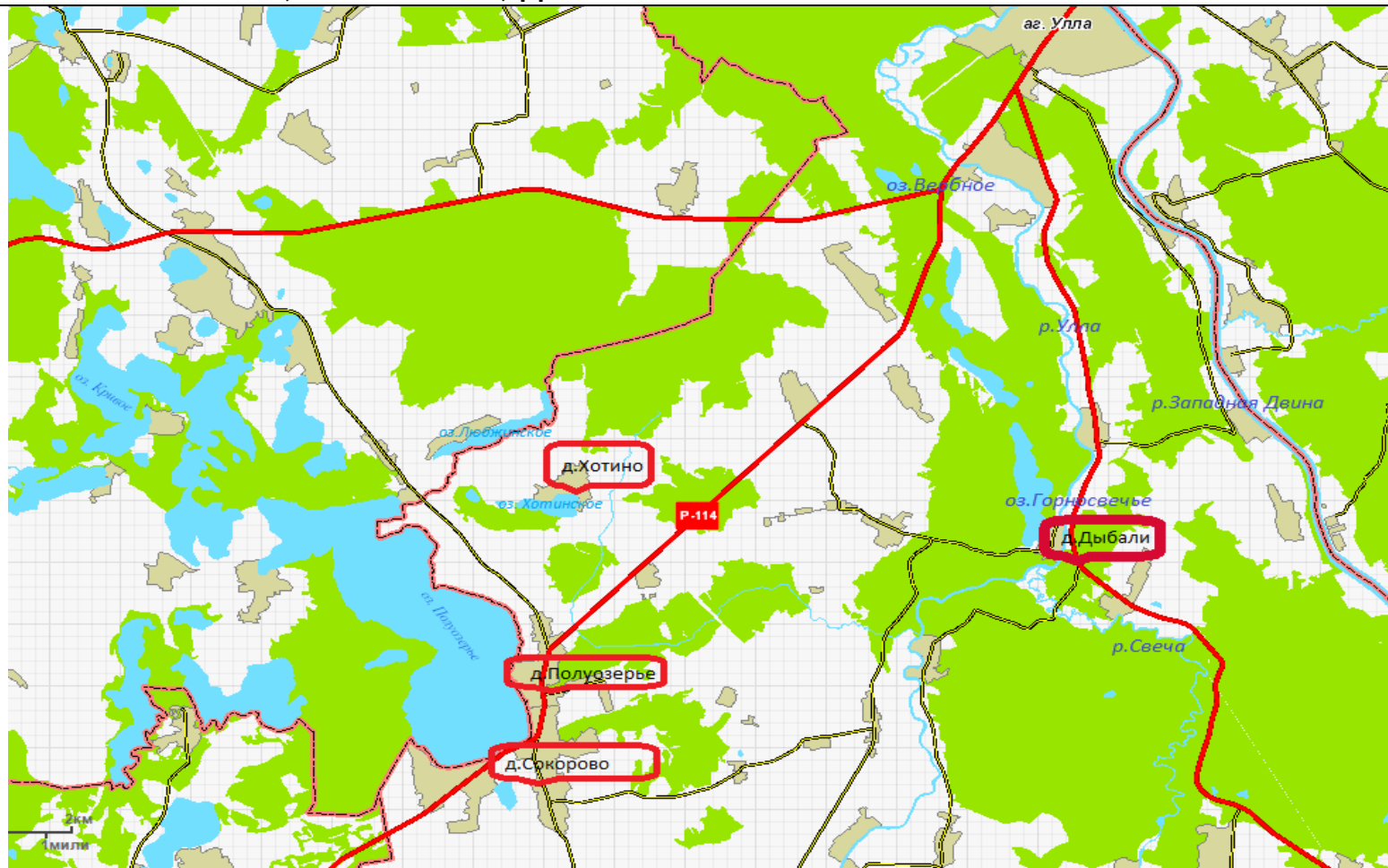
В соответствии с решением Витебского областного исполнительного комитета от 23 сентября 2014 года №577 «О внесении изменений в решение Витебского областного исполнительного комитета от 8 мая 2009г.№275» в «Перечень населенных пунктов на территории которых земельные участки для строительства и обслуживания многоквартирных, блокированных жилых домов предоставляются по результатам аукционов, а гражданам, нуждающимся в улучшении жилищных условий, без их проведения» включены следующие населенные пункты, расположенные на территории Бешенковичского района:

- деревня Слободка, Бешенковичского сельсовета;
- деревня Забелье, Бочейковского сельсовета;
- деревни: Белое, Городно, Луки, Малый Двор, Пушкари, агрогородок Островно, Островенского сельсовета;
- деревни: Дашково, Забелье, Засорье, Застенки, Синяны, Холм Соржицкого сельсовета;
- деревни: Дыбали, Полуозерье, Сокорово, Хотино Ульского сельсовета.

Бешенковичский район.

По красоте, уникальности фауны и флоры, по богатству заповедных мест трудно найти ему равного. Как и многие древние поселения, населенные пункты района имеют свои тайны, которые присутствуют в неповторимости ландшафта, пересеченного излучинами рек, оврагами, чередующимися холмами, в смешении культур и эпох, в сгустке энергии, заставляющем творить поэтов и художников. Возможно, вы, не знакомы с районом, но путешествуя по его заповедным уголкам, кто знает, может быть, вы обретете особое, странное чувство таинственности и непреодолимое желание вернуться снова или приобрести на территории района земельный участок для строительства жилого дома. Чистота и свежесть местного воздуха, умиротворение природы, размеренный сельский уклад жизни делает пребывание здесь незабываемым, приятным и полезным!

УЛЛЬСКИЙ СЕЛЬСКИЙ СОВЕТ, БЕШЕНКОВИЧСКОГО РАЙОНА ВИТЕБСКОЙ ОБЛАСТИ.
ДЛЯ ПРОВЕДЕНИЯ АУКЦИОНОВ ПРЕДЛАГАЮТСЯ ЗЕМЕЛЬНЫЕ УЧАСТКИ В НАСЕЛЕННЫХ ПУНКТАХ ХОТИНО, ПОЛУОЗЕРЬЕ, ДЫБАЛИ И СОКОРОВО

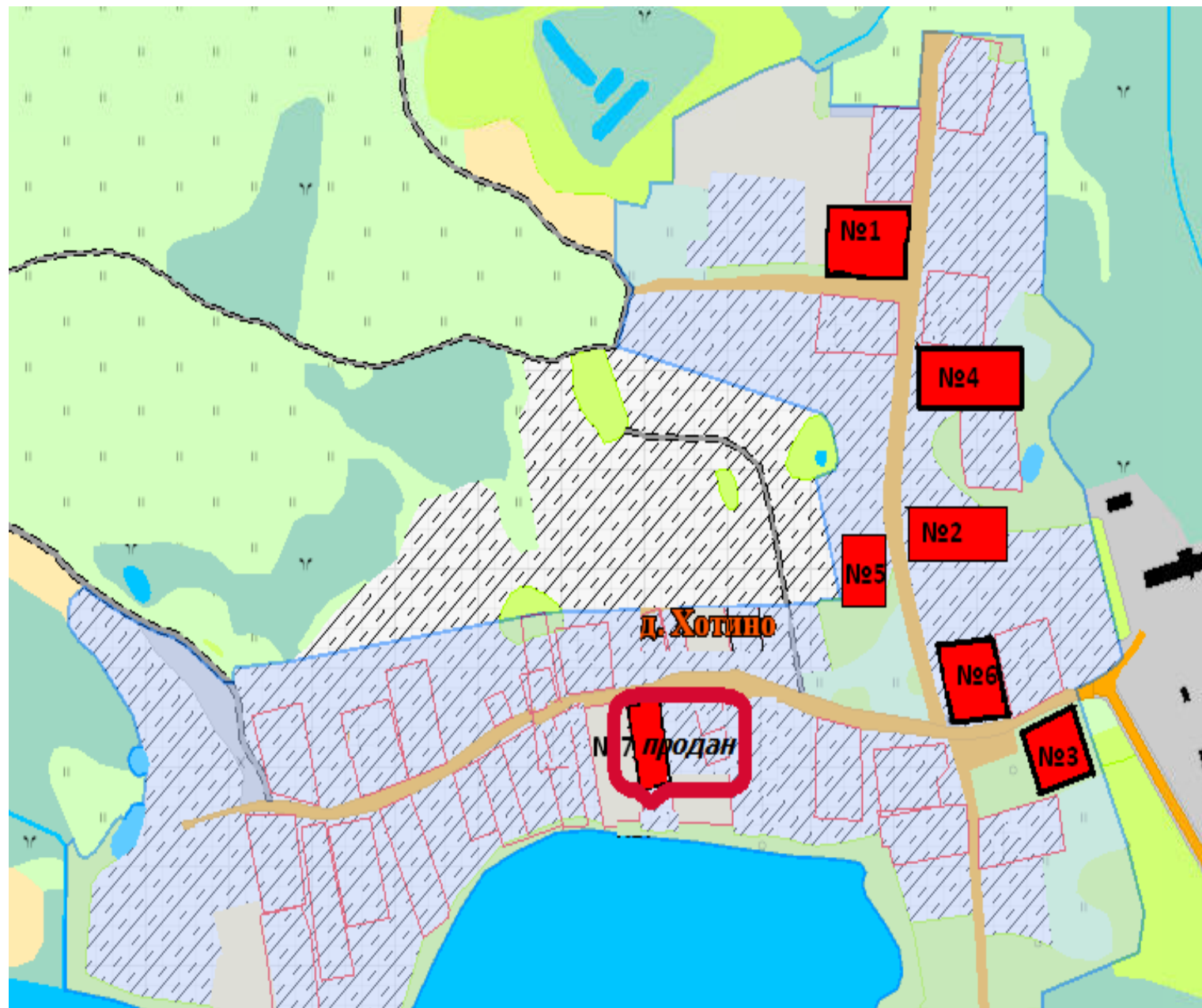


Улльский сельсовет


Улльский сельсовет расположен в самом центре Витебской области, в северо - западной части Бешенковичского района, его площадь составляет 140 кв. км. Центр сельсовета расположен в агрогородке Улла, на расстоянии 25-и километров от г.п. Бешенковичи, в 14 км от д.Никитиха (ЖД станция Ловша), в 25 км от Шумилино (ЖД станция), в 45км от г.Лепеля, в 56 км от г.Витебска и Полоцка в 230 км от г.Минска. Агрогородок Улла располагает всей необходимой инфраструктурой, в том числе: школой, детским садиком, сетью магазинов. Имеется почта, отделение АСБ «Белорусбанка», врачебная амбулатория, музей Л.М.Доватора, Улльский сельисполком, УО «Улльский ГПЛ им.Л.М.Доватора», территориальный центр социального обслуживания населения.

Основной достопримечательностью агрогородка Улла является Троицкая церковь, построенная в 1896 году и костел Святого Духа, построенный в 1864 году. С 1577 года местечко наделено магдебургским правом. На месте костела, в месте впадения реки Уллы в Двину, ранее находился замок - крепость. В русско-польскую войну 1654–1667 годов замок был разрушен. На территории сельсовета расположено более 12 озер в том числе крупные: Коренево, Вербное, Лешно, Колодно, Платишно, Горносвечье, Хотинское, Полуозерье, Полуозерское.

Для предоставления земельных участков по результатам аукционов предлагаются участки расположенные вблизи озера Полуозерье (площадь водной глади составляет 8 км²), в н.п. Полуозерье и д. Сокорово, здесь же расположено озеро Малое. Вблизи озера Хотинское расположены аукционные участки в д. Хотино.



ДЕРЕВНЯ ХОТИНО
НАХОДИТСЯ В 14
КИЛОМЕТРАХ ОТ
АГРОГОРОДКА **УЛЛА**,
РАСПОЛОЖЕНА В
ВОДООХРАННОЙ ЗОНЕ
ОЗЕРА ХОТИНСКОЕ,
НА РАССТОЯНИИ 1,2 КМ
РАПОЛОЖЕНО ОЗЕРО
ЛЮБЖИНСКОЕ, В 3 КМ
ОЗЕРО ПОЛУОЗЕРСКОЕ.
В 2 КМ (ГРАВИЙНЫЙ
ПОДЪЕЗД) ОТ ТРАССЫ
ГОРОДОК-УЛЛА-КАМЕНЬ.
ОБЕСПЕЧЕНА ЛИНИЕЙ
СВЯЗИ И
ЭЛЕКТРОПЕРЕДАЧИ.
ХОТИНО - РОДИНА ГЕРОЯ
СОВЕТСКОГО СОЮЗА,
ПОЛКОВНИКА - ЛЬВА
МИХАЙЛОВИЧА
ДОВАТОРА 20.02.1903ГР.
(РАНЕЕ - МАРТИНОВСКАЯ
ВОЛОСТЬ, ЛЕПЕЛЬСКОГО
УЕЗДА, ВИТЕБСКОЙ
ГУБЕРНИИ). В ЦЕНТРЕ
ДЕРЕВНИ УСТАНОВЛЕН
ПАМЯТНИК.



ОЗЕРО ХОТИНСКОЕ

ФОТО



**УЧАСТОК №1(0,25ГА)
В ДЕРЕВНЕ ХОТИНО
УЛЬСКОГО
СЕЛЬСОВЕТА
адрес д.Хотино,
пересечение улиц
Садовой и Мира.**

ФОТО



**УЧАСТОК №2(0,25ГА)
В ДЕРЕВНЕ ХОТИНО
УЛЛЬСКОГО
СЕЛЬСОВЕТА**

Ул.Мира

ФОТО



**УЧАСТОК №3(0,15ГА)
В ДЕРЕВНЕ ХОТИНО
УЛЬСКОГО
СЕЛЬСОВЕТА**

Ул.Доватора

ФОТО



**УЧАСТОК №4(0,25ГА)
В ДЕРЕВНЕ ХОТИНО
УЛЬСКОГО
СЕЛЬСОВЕТА**

УЛ.МИРА, 14

ФОТО



**УЧАСТОК №5(0,15ГА)
В ДЕРЕВНЕ ХОТИНО
УЛЛЬСКОГО
СЕЛЬСОВЕТА**

УЛ.МИРА, 11

ФОТО



**УЧАСТОК №6(0,15ГА)
В ДЕРЕВНЕ ХОТИНО
УЛЬСКОГО
СЕЛЬСОВЕТА**

УЛ.МИРА, 10

ФОТО



УЧАСТОК №7(0,15ГА)
В ДЕРЕВНЕ ХОТИНО
УЛЛЬСКОГО
СЕЛЬСОВЕТА
ул.Доватора, 16

АУКЦИОН
назначен на
апрель 2018г.

ПРОДАН