

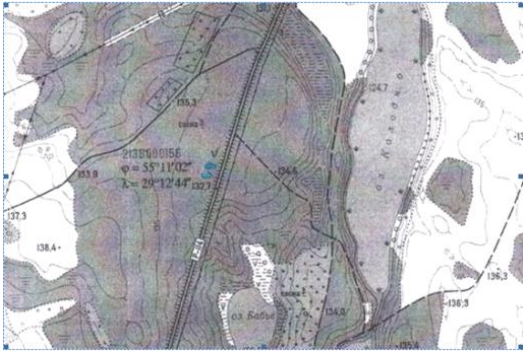
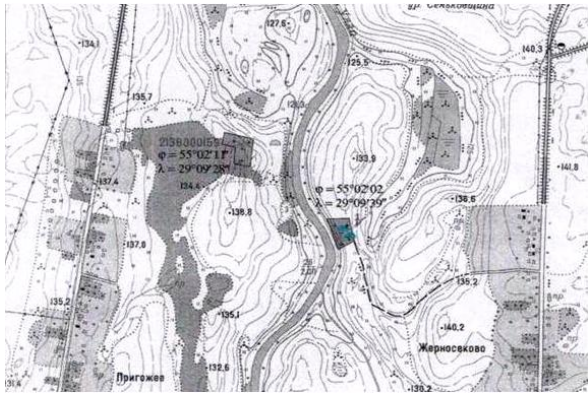


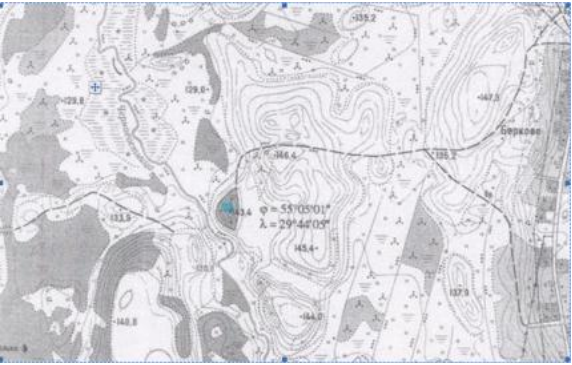
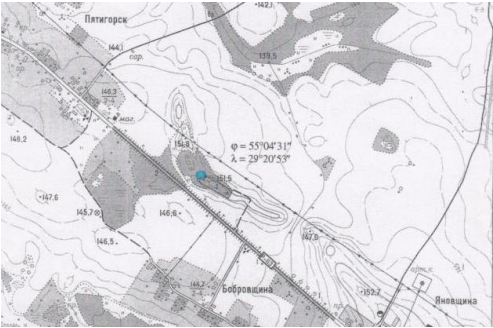



ПОМНІКІ АРХЕАЛОГІІ

№	Гісторыка-культурная каштоўнасць	Катэгорыя	Адрас
1	 <p>Курган перыяду ранняга сярэднявечча XII ст.</p> <p>Курган знаходзіцца за 0,5 – 0,7 км. на захад ад гарадзішча, каля дарогі ў в. Зарэчча. Дыяметрам 20 м., вышынёй 1,5 м. Выявіў і абследаў у 1981 годзе Э.М. Зайкоўскі. Раскопкі не праводзіліся.</p>	3	в. Бортнік і-1, каля дарогі ў в. Зарэчча
2	 <p>Курганны могільнік перыяду ранняга сярэднявечча (IX-XIII стагоддзі).</p> <p>Курганны магільнік 0,5 км на захад ад паўночнай ускраіны вёскі, на вясковых могілках, на правым берэзе р. Ула. Адкрыў і абследаў у 1972 г. М.М, Чарняўскі, у 1981 г. абследаў Э.М. Зайкоўскі. Раскопкі не праводзіліся.</p>	3	в. Жарнасекава, 0,8 км на паўночны захад ад вёскі
3	 <p>Курган перыяду ранняга сярэднявечча (XII стагоддзе).</p> <p>Курганны могільнік знаходзіцца за 0,1 км. на паўночны захад ад вёскі, 2 насыпы, дыяметрам 10 м., вышынёй 1,5 м. Выявіў і абследаваў у 1981 годзе Э.М. Зайкоўскі. Раскопкі не праводзіліся.</p>	3	в. Зарэчча, 0,1 км на захад ад вёскі

<p>4</p>	<p>Курган перыяду ранняга сярэднявечча (XIII стагоддзе).</p>  <p>Мясцовая назва Валатоўка. За 0,5 км. на паўночны ўсход ад вёскі. На левым беразе р. Ула. Дыяметр 24 м., вышыня 3,5м. Выявіў у 1956 г. Л.В. Аляксееў, абследавалі ў 1972 г. М.М. Чарняўскі, у 1981 г. Э.М. Зайкоўскі.</p>	<p>3</p>	<p>в. Прыгожае, 0,5 км на паўночны ўсход ад вёскі</p>
<p>5</p>	<p>Курганны магільнік перыяду ранняга сярэднявечча (X-XIII стагоддзі).</p>  <p>Знаходзіцца за 0,25 км. на захад ад вёскі. 3 насыпы вышыней 1-1,5 м., дыяметрам 11-15 м. выявіў у 1955 г. Л.В. Аляксееў, абследаў у 1972 г. М.М. Чарняўскі.</p> <p>Раскопкі не праводзіліся.</p>	<p>3</p>	<p>в. Узрэчча, 0,25 км на захад ад вёскі</p>
<p>6</p>	<p>Курганны могільнік перыяду ранняга сярэднявечча (X-XIII стагоддзі).</p>  <p>Курганны могільнік знаходзіцца за 2,5 км. на паўднёвы захад ад вёскі, у лесе, каля дарогі. Выявіў у 1929 г. І. Карандзей, абследаў ў 1972 годзе М.М. Чарняўскі. Раскопкі не праводзіліся.</p>	<p>3</p>	<p>в. Ульянаўка, 2,5 км на паўднёвы захад ад вёскі</p>

7	<p>Курган перыяду ранняга сярэднявечча (XII стагоддзе)</p> <p>Курган знаходзіцца за 0,5 км. на паўднёвы захад ад вёскі, у лесе. 4 насыпы вышынёй 1,8 м., дыяметрам – 12 м. Адзін курган падоўжаны памерам 31x12x2 м. Адкрыў і абследаў у 1956 гаду Л.В. Аляксееў. У 1981 г. абследаў Э.М. Зайкоўскі. Раскопкі не праводзіліся.</p>	3	<p>в. Фролкавічы, 2,5 км на паўночны захад ад моста праз р. Ула</p>
8	<p>Гарадзішча жалезнага веку (V стагоддзе да н. э. – V стагоддзе н. э.)</p>  <p>Знаходзіцца за 1 км на паўднёвы ўсход ад вёскі. Пляцоўка памерам 68x48 м. выцягнута з поўдня на поўнач і ўзвышаецца над падножжам на 7-10м. З паўночнага боку – роў глыбіней 2 м. і 2 валы вышынёй 2,1-2,5 м. Цяпер на пляцоўцы могілкі. Вядома з 1964 г., абследавалі ў 1972 г. М.М. Чарняўскі, у 1981 г. Э.М. Зайкоўскі. Раскопкі не праводзіліся.</p>	3	<p>в. Чарнагосце, 1 км на паўднёвы ўсход ад вёскі</p>
9	<p>Гарадзішча жалезнага веку (V стагоддзе да н. э. – V стагоддзе н. э.)</p> 	3	<p>в. Янаўшчына, 0,5 км на поўнач ад вёскі</p>

10	<p>Стаянкі Асавец -2,3,4,5,6,7</p>  <p>Крывінскі тарфянік – месца цэлага шэрагу старажытных паселішчаў узростам да 6 тыс. гадоў. На яго тэраторыі знаходзяцца помнікі археалогіі – стаянкі Асавец 2,3,4,5,6,7. Большасць з іх даследаваў у 1968 г. М.М. Чарняўскі. На паверхні ўзгорка трапляліся крэмяневыя прылады працы і кераміка, а ў торфе каля паўночна- ўсходняга падножжа – рэшткі драўляных збудаванняў. Археалагічныя раскопкі вядуцца і зараз пад кіраўніцтвам Максіма Міхайлавіча Чарняўскага.</p>	3	в. Асавец
11	<p>Камень-следавік і крыніца, якая ўшаноўваецца</p>  <p>Знаходзіцца ў 0,8 км на ўсход ад вёскі. На левым беразе невялікай безыменнай рачулки, якая ўпадае ў воз. Астроўна, ва ўрочышчы Божы Слядок. Злева ад дарогі ў в. Жыгалы.</p>	3	аг. Астроўна
12	<p>Гарадзішча жалезнага веку, VII ст. да н.э. – IV ст. н.э.</p>  <p>Гарадзішча знаходзіцца за 0,4 км на ўсход ад вёскі, на левым беразе р. Бярозкі. Пляцоўка дыяметрам 38 м. Паўночны схіл стромкі, з поўдня прасочваюцца рэшткі рова, з усходу схілы разараны. Помнік археалогіі абседвалі ў 1956-57 гадах Л. В. Аляксееў, у 1972 годзе М. М. Чарняўскі, у 1981 г. Э. М. Зайкоўскі. Знойдзены рэшткі ляпной керамікі днепра-дзвінскай культуры (8-7 стагоддзі да н. э.).</p>	3	в. Рубеж Верхня крывінскі сельскі Савет

13	<p>Гарадзішча жалезнага веку, V стагоддзе да н.э. – V стагоддзе н.э.</p>  <p>Гарадзішча знаходзіцца за 1 км на ўсход ад вёскі Застарынне. Пляцоўка амаль круглай формы, памерам 40x41 м, узвышаецца над наваколлем на 9 метраў. Валы і равы адсутнічаюць. Помнік археалогіі выявіў і абследаваў у 1959 г. Л.В. Аляксееў, у 1981 г. – абследаваў Э.М. Зайкоўскі. У культурным пласце каля 1 м знойдзены фрагменты грубаляпной гладкасценнай керамікі жалезнага веку і косці жывёл.</p>	3	в. Застарынне Верхнякрывінскі сельскі Савет
14	<p>Курганны могільнік перыяду ранняга сярэднявечча X-XII ст.ст.</p>  <p>Знаходзіцца ў 150 м. ад паўночнай ускраіны вёскі, на левым беразе р. Свячанка, ля месца яе вытока з воз. Стрыжэўскае. 2 курганы вышыняй каля 1,7 м., дыяметрам 11-12 м. Выявіў у 1955-56 гг. Л.В. Аляксееў, абследавалі ў 1967 г. Г.В. Штыхаў, у 1972 г. М.М. Чарняўскі. Раскопкі не праводзіліся.</p> 	3	в. Давыдкавічы Бешанковіцкі сельскі Савет
15	Курганны могільнік (5 насыпаў)	3	в. Жарнасекава
16	Курганны могільнік-1 (2 насыпы)	3	аг. Бачэйкава

17	Курганны могільнік-2 (2 насыпы)	3	аг. Бачэйка-ва
18	Гарадзішча жалезнага веку	3	в. Чарнагосце
19	Гарадзішча Бортнікі-1	3	в. Бортнікі-1-я
20	Курганны могільнік	3	в. Жданова
21	Курганны могільнік (5 насыпаў)	3	в. Фролкавічы
22	Курганны могільнік	3	в. Крупніна
23	Курганны могільнік перыяду ранняга сярэднявечча	3	в. Зарэчча
24	Гарадзішча	3	в. Замашэнне
25	Курганны могільнік	3	в. Замашэнне